

CONVITE



Dia Mundial das
Zonas Húmidas
2 de fevereiro 2018

Workshop

ZONAS HÚMIDAS PARA UM FUTURO URBANO SUSTENTÁVEL

2 de fevereiro | Centro Municipal de Interpretação Ambiental | Aveiro

(40°38'20.31"N | 8°40'15.22"W)

Programa

- 14h30 - 14h45** **Abertura**
Presidente da Câmara Municipal de Aveiro, Ribau Esteves
ICNF | Ponto Focal da Convenção de Ramsar em Portugal, João Carlos Farinha
- 14h50 - 15h10** **Zonas Húmidas da Ria de Aveiro: a relação estreita com a cidade e a importância da sua preservação**
Ana I. Sousa (Departamento de Biologia & CESAM - Centro de Estudos do Ambiente e do Mar / Universidade de Aveiro)
- 15h15 - 15h35** **Importância da biodiversidade na manutenção e recuperação das zonas húmidas urbanas**
Olga Ameixa (Departamento de Biologia & CESAM – Centro de Estudos do Ambiente e do Mar / Universidade de Aveiro e cE3c-GBA / Universidade dos Açores)
- 15h40 - 16h00** **A fauna da Ria de Aveiro - um recurso do passado para o futuro**
Fernando Leão (IDAD - Instituto do Ambiente e Desenvolvimento)
- 16h05 - 16h20** **Pausa**
- 16h25 - 16h45** **Avaliar os múltiplos impactos das soluções baseadas na natureza (SBNs) nas cidades**
Peter C. Roebeling, M. Alves, T. Fidélis, J. Keizer, F. Martins, A.I. Miranda e F. Teles (Departamento de Ambiente e Ordenamento & CESAM - Centro de Estudos do Ambiente e do Mar / Universidade de Aveiro)
- 16h50 – 17h10** **Requalificação e Valorização das Zonas Húmidas pela Polis Litoral Ria de Aveiro**
Diana Gaspar (Polis Litoral Ria de Aveiro, S.A.)
- 17h15** **Encerramento**

Agradecemos a confirmação da participação
para o seguinte endereço eletrónico paula.abreu@icnf.pt

Organização:



Resumos

Ana I. Sousa

Departamento de Biologia & CESAM – Centro de Estudos do Ambiente e do Mar / Universidade de Aveiro

Zonas Húmidas da Ria de Aveiro: a relação estreita com a cidade e a importância da sua preservação

As zonas húmidas assumem um papel relevante em zonas urbanas e zonas costeiras, constituindo um recurso natural extremamente valioso. Nesta palestra será abordada a importância das pradarias marinhas, particularmente da Ria de Aveiro, para o bem-estar humano e saúde dos ecossistemas, bem como a ligação histórica da população local a estes habitats através da tradicional apanha do moliço. A Ria de Aveiro apresenta também uma vasta extensão de zonas húmidas de sapal, cujos serviços prestados são igualmente relevantes. Serão discutidos alguns destes serviços, bem como a vulnerabilidade destes habitats (particularmente a vegetação e carbono azul) face a perturbações e como consequência das alterações globais. Por último, será discutida a importância da preservação destes habitats e da implementação de medidas de recuperação das zonas húmidas.

Olga Ameixa

Departamento de Biologia & CESAM – Centro de Estudos do Ambiente e do Mar / Univ. de Aveiro e cE3c-GBA / Universidade dos Açores

Importância da biodiversidade na manutenção e recuperação das zonas húmidas urbanas

Prevê-se que o maior risco de extinção e consequentemente a maior perda de biodiversidade ocorra nos invertebrados, particularmente nos insetos. É esperado que esse declínio afete o funcionamento dos ecossistemas e consequentemente o bem-estar humano.

Esta palestra irá dividir-se em dois temas no primeiro será abordada a importância dos insetos nas zonas húmidas para a manutenção das mesmas através da prestação de vários serviços, como polinização, controle biológico, reciclagem de nutrientes, decomposição, nutrição para a vida selvagem e indiretamente para as populações locais das zonas húmidas urbanas.

Na segunda parte será realçada a importância da flora local para a recuperação de solos afetados pela intrusão salina em resultado da ação humana e da subida do nível das águas do mar. Serão apresentados alguns resultados de um projeto de fitorremediação utilizando a planta nativa salicórnia.

Fernando Leão

IDAD – Instituto do Ambiente e Desenvolvimento

A fauna da Ria de Aveiro - um recurso do passado para o futuro

A Ria de Aveiro, uma das mais importantes zonas húmidas de Portugal, alberga um elevado número de espécies de fauna com elevado interesse conservacionista no contexto europeu. Muitas destas espécies encontram-se mesmo às portas da cidade, no conhecido salgado aveirense, cruzando-se com a população ribeirinha e com os turistas que diariamente nos visitam. Outras, mais discretas e tímidas, ocorrem apenas em locais mais afastados do bulício da cidade onde os habitats húmidos (esteiros, ribeiros, lodaçais, caniçais e sapais) alcançam maior expressão. Em qualquer dos casos representam um importante recurso que importa proteger e valorizar. Se o conseguirmos fazer tornaremos este espaço com toda a certeza um espaço muito mais agradável para se viver.

P.C. Roebeling, M. Alves, T. Fidélis, J. Keizer, F. Martins, A.I. Miranda e F. Teles

Departamento de Ambiente e Ordenamento & CESAM . Centro de Estudos do Ambiente e do Mar /Universidade de Aveiro

Avaliar os múltiplos impactos das soluções baseadas na natureza (SBNs) nas cidades

Alterações globais (i.e. alterações climáticas, crescimento da população e desenvolvimento económico) apresentam desafios urgentes para as cidades no século 21. As cidades têm, portanto, de lidar com expansão urbana e industrial, bem como, desafios relacionados ao aumento dos riscos de cheias, da poluição do ar, de ilha de calor, da desvalorização imobiliário e da gentrificação. Estes desafios têm impactos nas atividades económicas, a saúde humana e a qualidade de vida dos cidadãos. A adaptação às alterações globais é, portanto, crucial para as cidades do futuro. Há evidências esparsas que as soluções baseadas na natureza (SBNs), incluindo a natureza bem como atributos e processos naturais, podem fornecer soluções efetivas para os múltiplos desafios enfrentados pelas cidades. Existe, portanto, o desafio proporcionar uma base de evidências sólida sobre SBNs para as autoridades regionais e municipais, as comunidades, as empresas e outras partes interessadas sobre os benefícios, co-benefícios, custo-eficácia e viabilidade económica das SBNs. Com base em informações abrangentes, cientificamente validadas e sintonizadas localmente, isto capacitará as comunidades e facilitará a tomada de decisões informadas face as alterações globais. Um dos objetivos do projeto UNaLab é proporcionar uma inovadora ferramenta sistêmica de suporte à decisão (FSSD), para o planeamento e gestão das SBNs para adaptação urbana aos riscos de inundação, calor, poluição, desvalorização e gentrificação na escala de paisagem. A FSSD visa ser uma ferramenta poderosa para o planeamento participativo, que permite às partes interessadas visualizar e discutir potenciais impactos ambientais, económicos e sociais dos cenários SBNs na face das alterações globais.

Diana Gaspar

Polis Litoral Ria de Aveiro, S.A.

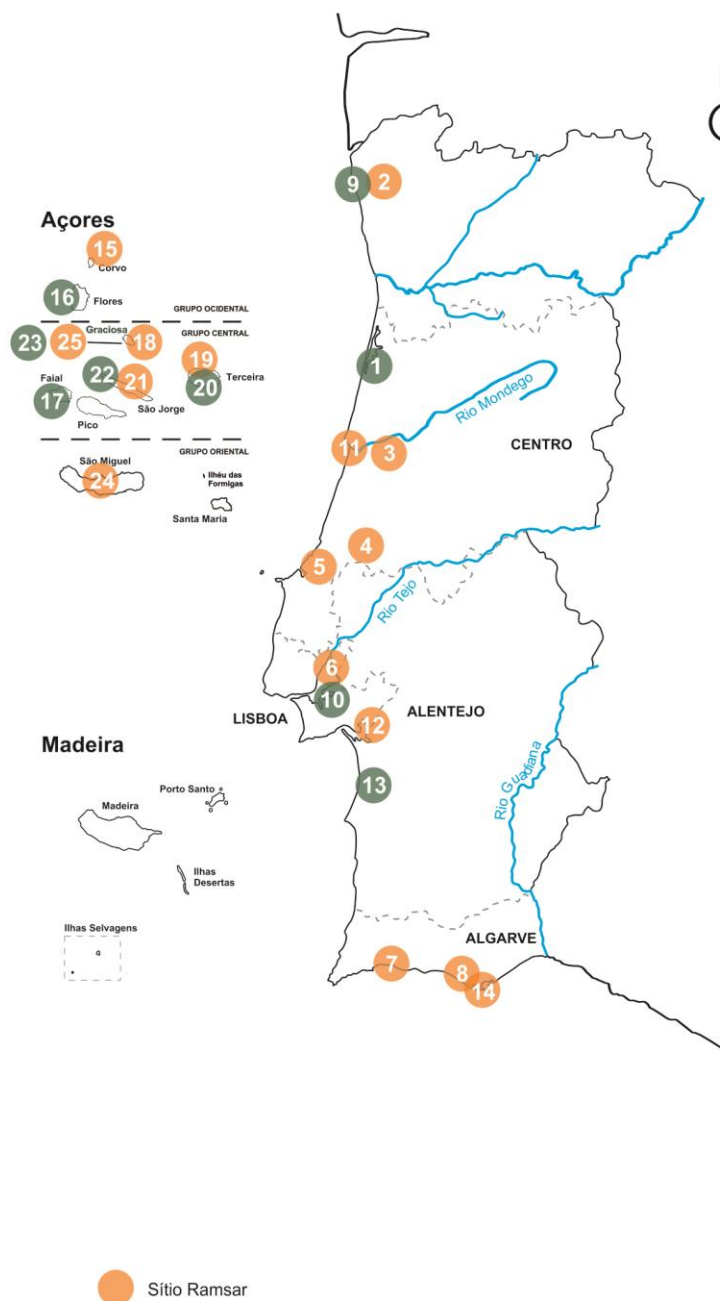
Requalificação e Valorização das Zonas Húmidas pela Polis Litoral Ria de Aveiro

A criação da Polis Litoral Ria de Aveiro teve por base a promoção de um conjunto articulado de intervenções de requalificação e valorização, para fazer face a vários problemas que a Ria apresentava: degradação dos valores naturais, obstáculos à plena fruição dos recursos ambientais, erosão das margens e dificuldades de circulação nos principais canais navegáveis.

Assim, foram realizadas várias ações de requalificação ambiental na Ria de Aveiro, nas Pateiras de Fermentelos e Frossos, nas Barrinhas de Esmoriz e de Mira, na Lagoa de Mira e Lago do Mar e no “Sítio” do Rio Vouga.

Estas intervenções integram a criação de vias cicláveis, o reordenamento e qualificação das frentes lagunares, a criação de zonas de descanso que permitem a observação da paisagem e valores naturais presentes, com especial enfoque na avifauna, bem como reforço e proteção de margens, em áreas particularmente ameaçadas pela erosão e por riscos de cheias, com dupla função de preservação do património natural e paisagístico e de promoção do contacto direto com a natureza e da mobilidade sustentável.

Locais onde vão ocorrer atividades no âmbito do Dia Mundial das Zonas Húmidas - 2018



Continente

- 1 Aveiro - Centro Municipal de Interpretação Ambiental
- 2 Lagoas de Bertandões e São Pedro de Arcos
- 3 Paul de Arzila
- 4 Polje Mira Minde
- 5 Paul da Tornada
- 6 Estuário do Tejo
- 7 Ria de Alvor
- 8 Ria Formosa
- 9 Município de Viana do Castelo - CMIA
- 10 Município do Seixal
- 11 Estuário do Mondego
- 12 Estuário do Sado
- 13 Lagoas de S. André e da Sancha
- 14 Ria Formosa

Açores

- 15 Caldeirão do Corvo
- 16 Ilha das Flores
- 17 Ilha do Faial
- 18 Caldeira da Graciosa
- 19 Planalto Central da Terceira
- 20 Ilha Terceira
- 21 Fajã da Lagoa de Cubres - São Jorge
- 22 Ilha de São Jorge
- 23 Ilha Graciosa
- 24 Complexo Vulcânico das Furnas - São Miguel
- 25 Graciosa

PROGRAMA NACIONAL

2 - LAGOAS DE BERTIANDOS E SÃO PEDRO DE ARCOS (Sítio Ramsar nº 1613)

Título	SESSÃO DE LANÇAMENTO DO PROJECTO LIFE FLUVIAL (LIFE16 NAT/ES/000771)
Tipo de atividade	APRESENTAÇÃO DO PROJETO LIFE FLUVIAL; VISITAS GUIADAS NAS LAGOAS DE BERTIANDOS E S. PEDRO DE ARCOS
Data	02 de fevereiro de 2018
Destinatários	Público em geral
Hora / Local de encontro	10h00 – 12h30 / Auditório do Centro de Interpretação Ambiental das Lagoas de Bertíandós e São Pedro de Arcos 15h00 – 16h30 / Centro de Interpretação Ambiental das Lagoas de Bertíandós e São Pedro de Arcos
Preço	Atividade gratuita
Inscrições	Telefone: 258 240 201 E-mail: lagoas@cm-pontedelima.pt
Informações e contactos	www.lagoas.cm-pontedelima.pt Telefone: 258 240 201 E-mail: lagoas@cm-pontedelima.pt
Entidade promotora	Município de Ponte de Lima
Notas	<p>O Projeto LIFE FLUVIAL, que conta com a participação de 8 organismos e empresas públicas e entidades sem fins lucrativos de Portugal e Espanha, é liderado pela Universidade de Oviedo e detém como principais objetivos a melhoria do estado de conservação e o desenvolvimento de medidas de gestão sustentáveis de corredores fluviais e bosques, em particular aqueles com presença de amieiros (amiais), em espaços da Rede Natura 2000, em Espanha e Portugal.</p> <p>As ações deste projeto serão desenvolvidas nas Zonas Especiais de Conservação Encoro de Abegondo-Cecebre, Betanzos-Mandeo, Río Eo, Parga-Ladra-Támoga e Ribadeo, em Espanha e, em Portugal, no Sítio de Importância Comunitário do Rio Lima, mais precisamente nos terrenos da Área Protegida das Lagoas de Bertíandós e S. Pedro de Arcos que foram adquiridos, para efeitos de conservação da natureza e da biodiversidade, pelo Município de Ponte de Lima que, no âmbito do Projeto LIFE FLUVIAL, por esta via, se constituiu como entidade apoiante.</p>

3 - PAUL DE ARZILA (Sítio Ramsar nº 822)

Título	AS AVES DO PAUL DE ARZILA
Tipo de atividade	OBSERVAÇÃO DE AVES
Data	02 de fevereiro de 2018
Destinatários	Crianças do 1º ciclo

Hora / Local de encontro	10h00 – 11h30 / Centro de interpretação da Reserva Natural do Paul de Arzila
Preço	Atividade gratuita
Informações e contactos	Luis Leitão: Telefone 239 980 500 E-mail: rnpa@icnf.pt
Entidade promotora	Instituto da Conservação da Natureza e das Florestas, IP.
Notas	As crianças devem trazer calçado e vestuário apropriados a visitas ao campo.

4 - POLJE MIRA MINDE (Sítio Ramsar nº 1616)

Título	HÁ BICICLETAS NO CARSO, SÍTIO RAMSAR 1616
Tipo de atividade	PASSEIO DE BICICLETA
Data	04 de fevereiro de 2018
Destinatários	Público em geral
Hora / Local de encontro	9h-13h / Centro Ciência Viva do Alviela
Preço	3€/ Participante
Inscrições	Inscrições Limitadas; Telefone 249 881 805 E-mail info@alviela.cienciaviva.pt
Informações e contactos	Centro Ciência Viva do Alviela – CARSOSCÓPIO Telefone: 249 881 805; E-mail: info@alviela.cienciaviva.pt
Entidade promotora	Centro Ciência Viva do Alviela com a parceria da Câmara Municipal de Alcanena e ICNF, I.P.
Notas	O percurso tem a extensão de 18 KM e grau de dificuldade moderado.



5 - PAUL DA TORNADA (Sítio Ramsar nº 1106)

Título	POR UM FUTURO URBANO SUSTENTÁVEL NO PAUL DE TORNADA
Tipo de atividade	ATIVIDADES DE EDUCAÇÃO AMBIENTAL – EXPOSIÇÃO DE ILUSTRAÇÃO CIENTÍFICA – LANÇAMENTO OFICIAL DE VÍDEOS DO PAUL DE TORNADA – SAÍDA DE CAMPO AO PÔR-DO-SOL
Data	02 de fevereiro de 2018
Destinatários	Comunidade escolar e público em geral
Hora / Local de encontro	10h00-12h00 e 14h00-16h00 (comunidade escolar) 17h00-18h00 (público em geral) Centro Ecológico Educativo do Paul de Tornada Professor João Evangelista – Reserva Natural Local do Paul de Tornada
Preço	Atividade gratuita
Inscrições	Obrigatórias
Informações e contactos	Centro Ecológico Educativo do Paul de Tornada – Professor João Evangelista: Morada: Rua do Paul, 12, Tornada, Caldas da Rainha Telefone: 262 881 790 E-mail: centroecologicopauldetornada@gmail.com
Entidade promotora	Centro Ecológico Educativo do Paul de Tornada – Professor João Evangelista /Reserva Natural Local do Paul de Tornada

Notas



Dia Mundial das Zonas Húmidas no Paul de Tornada

2 de Fevereiro

10h00 - 16h00: Comunidade Escolar
Atividades de Educação Ambiental

17h00 - 18h00: Público em geral

- Lançamento oficial dos filmes de divulgação do Paul de Tornada e Lagoa de Óbidos
- Exposição de ilustração científica
- Pôr do Sol no Paul
- Chá quente

Organização: GEMBA, ICNF, IEF, etc.

Contactos: Centro Educativo do Paul de Tornada, Rua do Paul, nº 11 - Tornada, 1500 - 113 Oeiras de Tornada, Tel: 262 401 770, www.cenegt.pt

6 - ESTUÁRIO DO TEJO (Sítio Ramsar nº 211)

Título	SÍTIO RAMSAR 211 – RESERVA NATURAL DO ESTUÁRIO DO TEJO
Tipo de atividade	EDUCAÇÃO AMBIENTAL
Data	02 de fevereiro de 2018
Destinatários	Público Sénior
Hora / Local de encontro	10h30-12h30 Sede da Reserva Natural do Estuário do Tejo
Preço	Actividade gratuita
Inscrições	rnet@icnf.pt
Informações e contactos	rnet@icnf.pt
Entidade promotora	GVACC/RNETejo

7 - RIA DE ALVOR (Sítio Ramsar nº 827)

Título	ARRANQUE DE CHORÃO-DAS-PRAIAS NAS DUNAS DE ALVOR
Tipo de atividade	AÇÃO DE VOLUNTARIADO
Data	02 de fevereiro de 2018 e 17 de fevereiro de 2018
Destinatários	Alunos do Agrupamento de Escolas da Bemposta (02/02/2018); Público em geral e Escuteiros e Guias de Alvor e Portimão, Escola de Cadetes e Infantes dos Bombeiros Voluntários de Portimão, (17/02/2018)
Hora / Local de encontro	10H00 – 12H00 / Piscina de Alvor

Preço	Atividade gratuita
Informações e contactos	Filipe Bally, E-mail: filipe.jorge@cm-portimao.pt Telefone 282 480 452
Entidade promotora	Município de Portimão

8 - RIA FORMOSA (Sítio Ramsar nº 212)



Título	PRADARIAS PARA QUÊ?
Tipo de atividade	WORKSHOP SOBRE SERVIÇOS ECOSISTÉMICOS DA RIA FORMOSA
Data	02 de fevereiro de 2018
Destinatários	Mariscadores, viveiristas, pescadores, empresas marítimo-turísticas e de turismo de natureza
Hora / Local de encontro	9h30 / Centro de Educação Ambiental de Marim
Preço	Actividade gratuita
Informações e contactos	Telefone 289 700 210 - Centro de Educação Ambiental de Marim
Entidade promotora	ICNF – Departamento de Conservação da Natureza e Florestas do Algarve, em parceria com o CCMAR – Centro de Ciências do Mar/Universidade do Algarve
Notas	O workshop é desenvolvido por Rui Santos e Carmen de los Santos do CCMAR – Centro de Ciências do Mar/Universidade do Algarve
Título	DIA MUNDIAL DAS ZONAS HÚMIDAS
Tipo de atividade	EXPOSIÇÃO DE DESENHO DOS URBAN SKETCHERS ALGARVE
Data	02 de fevereiro – 28 de setembro de 2018
Destinatários	Público em geral
Hora / Local de encontro	12h00 (2 de fevereiro) - inauguração / Centro de Educação Ambiental de Marim Exposição patente até 28 de setembro (9h00-17h00)
Preço	Actividade gratuita
Informações e contactos	Telefone 289 700 210 - Centro de Educação Ambiental de Marim
Entidade promotora	ICNF – Departamento de Conservação da Natureza e Florestas do Algarve e <i>Urban Sketchers</i> Algarve

Notas



9 - MUNICIPIO DE VIANA DO CASTELO – CMIA

Título	UM OLHAR SOBRE AS ZONAS HÚMIDAS
Tipo de atividade	EXPOSIÇÃO DE FOTOGRAFIA
Data	02-28 de fevereiro de 2018
Destinatários	Público em geral
Hora / Local de encontro	CMIA - Centro de Monitorização e Interpretação Ambiental de Viana do Castelo
Preço	Actividade gratuita
Inscrições	-
Informações e contactos	cmia@cm-viana-castelo.pt www.cmia-viana-castelo.pt
Entidade promotora	CMIA da Câmara Municipal de Viana do Castelo
Título	UM OLHAR SOBRE AS ZONAS HÚMIDAS
Tipo de atividade	PERCURSO PEDESTRE PELA EBIO DO PEUVC, COM ALBANO SOARES (TAGIS)
Data	02 de fevereiro de 2018

Destinatários	1º, 2º e 3º ciclos do ensino básico
Hora / Local de encontro	10h30 e 14h30 CMIA de Viana do Castelo
Tempo de duração	1h30
Preço	Actividade gratuita
Inscrições	cmia@cm-viana-castelo.pt
Informações e contactos	cmia@cm-viana-castelo.pt www.cmia-viana-castelo.pt
Entidade promotora	CMIA da Câmara Municipal de Viana do Castelo
Notas	<div> <div> exposição de fotografia  </div> <div>  <p>um olhar sobre as zonas húmidas por ALBANO SOARES 02 a 28 fevereiro</p> <p>mais informações t: 258 809 362 e. cmia@cm-viana-castelo.pt</p> </div> </div>

10 - MUNICIPIO DO SEIXAL

Título	OFICINA DE OBSERVAÇÃO DE AVES NO SAPAL DE CORROIOS (SEIXAL)
Tipo de atividade	OBSERVAÇÃO DE AVES
Data	03 de fevereiro de 2018
Destinatários	Público juvenil, adulto e famílias e público em geral (incluindo sócios e não sócios da SPEA)
Hora / Local de encontro	10h00-12h30 / Núcleo do Moinho de Maré de Corroios, Seixal
Preço	Actividade gratuita, mas com inscrição obrigatória
Inscrições	Telefone 210 976 112 E-mail: ecomuseu.se@cm-seixal.pt
Informações e contactos	Telefone 210 976 112 E-mail: ecomuseu.se@cm-seixal.pt http://www.spea.pt/calendario/?year=2018&month=02&id=1826
Entidade promotora	Parceria do Ecomuseu Municipal do Seixal com a SIMARSUL - Saneamento da Península de Setúbal, S.A., a SPEA e a associação Biodiversity4All
Notas	O Sapal de Corroios constitui um espaço de grande diversidade ornitológica, o que lhe

confere relevante importância biológica e ecológica. Através de uma Oficina de Observação de Aves, pretende-se contribuir para a valorização de um dos mais importantes espaços naturais protegidos do concelho do Seixal. Assinala-se desta forma o **Dia Internacional das Zonas Húmidas**, que se celebra a 2 de Fevereiro, realçando a biodiversidade que o sapal de Corroios conserva e a relação estabelecida com o património edificado aí existente, em particular o Moinho de Maré de Corroios, através da realização de uma visita guiada a esse monumento e de uma sessão de observação de aves do sapal de Corroios na zona exterior do moinho.

ATIVIDADES PARA GRUPOS ORGANIZADOS (INSCRIÇÕES FECHADAS)

11 - ESTUÁRIO DO MONDEGO (Sítio Ramsar nº 1617)

Data	02 de fevereiro de 2018
Título	SERVIÇO DOS ECOSISTEMAS DAS ZONAS HÚMIDAS: BIODIVERSIDADE AO SERVIÇO DA QUALIDADE DE VIDA
Tipo de atividade	Atividades Educacionais - Sessão para Escolas
Destinatários	Alunos do 8º ano de escolaridade da Escola Básica dos 2º e 3º ciclos Dr. Pedrosa Veríssimo, Paião, Figueira da Foz
Entidade promotora	Projeto educativo SERMARE, do Laboratório MAREFOZ MARE

Notas



Esta ação impulsionada pelo projeto educativo SERMARE, do Laboratório MAREFOZ | MARE, e apoiada pelo Município da Figueira da Foz, integra-se nas atividades educacionais que procuram consciencializar as pessoas para a importância da conservação e uso sustentável das zonas húmidas.

Abaixo remetemos a informação e imagem acerca da ação para utilizar na divulgação da atividade e registo do evento online nos eventos de comemoração do Sítios Ramsar (<http://www.worldwetlandsday.org/>),

12 - ESTUÁRIO DO SADO (Sítio Ramsar nº 826)

Data	01 de fevereiro de 2018
Título	A IMPORTÂNCIA DAS ZONAS HÚMIDAS, A RESERVA NATURAL DO ESTUÁRIO DO SADO E A POPULAÇÃO RESIDENTE DE ROAZES DO SADO “
Tipo de atividade	Palestra/educação ambiental
Destinatários	Alunos do ensino básico
Entidade promotora	ICNF – Reserva Natural do Estuário do Sado

13 - LAGOAS DE SANTO ANDRÉ E DA SANCHÁ (Sítio Ramsar nº 828)

Data	29 janeiro a 02 de fevereiro de 2018
Título	CONTINUANDO A EXPLORAR ...
Tipo de atividade	Saídas de campo e ateliers de expressão artística e criativa
Destinatários	Alunos e professores das Escolas do Ensino Básico de Sines e de Santiago do Cacém
Entidade promotora	Departamento de Conservação da Natureza e das Florestas do Alentejo, Câmaras Municipais de Santiago do Cacém e de Sines, Junta de Freguesia de Vila Nova de Santo André e Instituto das Comunidades Educativas.
Notas	As atividades estão integradas em projetos anuais de educação ambiental

14 - RIA FORMOSA (Sítio Ramsar nº 212)

Data	02 de fevereiro de 2018
Título	WORKSHOP DE DESENHO COM OS URBAN SKETCHERS
Tipo de atividade	Atividade de desenho artístico
Destinatários	Alunos do 3º ciclo da Escola EB 2,3 Dr. Alberto Iria, Olhão
Entidade promotora	ICNF – Departamento de Conservação da Natureza e Florestas do Algarve

Data	30 de janeiro a 02 de fevereiro de 2018
Título	PERCURSO SAPAL E DUNAS / AVIFAUNA DA RIA FORMOSA / SALTA-POCINHA / A VIDA ENTRE MARÉS
Tipo de atividade	Percursos e Saídas de Campo em Zonas Húmidas Percursos e Saídas de Campo em Zonas Húmidas Percursos e Saídas de Campo em Zonas Húmidas
Destinatários	Público escolar: do pré-escolar ao secundário

Entidade promotora Município de Tavira e Centro de ciência Viva de Tavira

Notas



Data 1, 2, 5, 6, 7, 8, 15, 16, 19 e 22 de fevereiro de 2018

Título VIAGEM À RIA FORMOSA

Tipo de atividade Saídas de campo, com principal foco em observação de aves na zona do Ludo de Faro

Destinatários Alunos dos 1º, 2º e 3º ciclo do ensino básico (uma turma diferente cada dia)

Entidade promotora Centro Ambiental de Loulé (Câmara Municipal de Loulé & Associação Almargem)

AÇORES

15 - CALDEIRÃO DO CORVO (Sítio Ramsar nº 1800)

Título	CONHECER O CALDEIRÃO E AS ZONAS HÚMIDAS DO CORVO
Tipo de atividade	CELEBRAÇÃO DO DIA MUNDIAL DAS ZONAS HÚMIDAS COM VISITA GUIADA AO CENTRO E EXIBIÇÃO DE UM FILME QUE RETRATA A ZONA HÚMIDA DO CALDEIRÃO, CLASSIFICADO COMO SÍTIO RAMSAR. CONVERSA INFORMAL E ESCLARECIMENTO DE DÚVIDAS SOBRE AS ZONAS HÚMIDAS DA ILHA.
Data	04 de fevereiro de 2018
Destinatários	Publico em geral
Hora / Local de encontro	15h00-16h00 / Centro de Interpretação Ambiental e Cultural do Corvo
Preço	Actividade gratuita
Inscrições	-
Informações e contactos	Parque Natural do Corvo
Entidade promotora	Parque Natural do Corvo em parceria com Geoparque Açores

16 - ILHA DAS FLORES

Título	A HUMANIDADE E A BIOSFERA: SUBIDA AO PICO DA SÉ
Tipo de atividade	ATIVIDADES DE CAMPO (PERCURSOS PEDESTRES, BIRDWATCHING, ETC.)
Data	03 de fevereiro de 2018
Destinatários	Publico em geral
Hora e Local de encontro	10h30- 15h30 / Pico da Sé (ponto de encontro no Centro de Interpretação Ambiental do Boqueirão)
Preço	Atividade gratuita
Inscrições	Até 1 de fevereiro para o e-mail parque.natural.flores@azores.gov.pt
Informações e contactos	E-mail parque.natural.flores@azores.gov.pt
Entidade promotora	Parque Natural das Flores Museu das Flores, em parceria com Geoparque Açores
Notas	Percurso pedestre com 8km de extensão e grau de dificuldade “difícil”, numa zona rica em biodiversidade, no âmbito da comemoração do Dia Mundial das Zonas Húmidas, com explicação da importância destas zonas, para promoção do pedestrianismo.

17 - ILHA DO FAIAL

Título	CANYONING NO PARQUE
Tipo de atividade	Actividade desportiva
Data	03 de fevereiro de 2018
Destinatários	Publico em geral, maiores de 18 anos
Hora / Local de encontro	8h30- 12h30/ Ribeira (ponto de encontro no Largo Jaime Melo, em frente à Ermida de S.João)
Preço	30,00€/participante
Inscrições	Até 29 de janeiro de 2018, para o e-mail parque.natural.faial@azores.gov.pt
Informações e contactos	E-mail parque.natural.faial@azores.gov.pt
Entidade promotora	Tobogã Azores, em parceria com Parque Natural do Faial
Notas	Descida de <i>canyons</i> num percurso de 2km de extensão e grau de dificuldade “difícil”, seguindo o curso de uma ribeira, proporcionando uma envolvência com a bio e geodiversidade locais. Atividade realizada no âmbito do Dia Mundial das Zonas Húmidas.

18 - CALDEIRA DA GRACIOSA (Sítio Ramsar 1798)

Título	DA CALDEIRA À FONTE DA ROCHA
Tipo de atividade	Atividades de Campo (percursos pedestres, birdwatching, etc.)
Data	03 de fevereiro de 2018
Destinatários	Publico em geral
Hora e Local de encontro	15h00/ Caldeira (ponto de encontro na Furna da Maria Encantada)
Tempo de duração	2 horas
Preço	Actividade gratuita
Inscrições	Parque Natural da Graciosa
Informações e contactos	Parque Natural da Graciosa
Entidade promotora	Parque Natural da Graciosa, em parceria com Serviço de Desporto da Graciosa Clube Desportivo Escolar Ilha Branca Geoparque Açores
Notas	Trilho interpretativo de 4,5 km de extensão e grau de dificuldade “média”, no sítio Ramsar da ilha, a Caldeira, para dar a conhecer a casa das Lavadeiras na Fonte da Rocha, local onde outrora se lavava a roupa. Ação realizada no âmbito do Dia Mundial das Zonas Húmidas.

19 - PLANALTO CENTRAL DA TERCEIRA (Sítio Ramsar nº 1805)

Título	UM PASSEIO POR ZONAS HÚMIDAS
Tipo de atividade	ATIVIDADES DE CAMPO (PERCURSOS PEDESTRES, BIRDWATCHING, ETC.)
Data	03 de fevereiro de 2018
Destinatários	Publico em geral, maiores de 10 anos
Hora e Local de encontro	10h00 / Planalto Central (ponto de encontro nas Furnas do Enxofre)
Tempo de duração	1h30
Preço	Actividade gratuita
Inscrições	Até 2 de fevereiro para: E-mail parque.natural.terceira@azores.gov.pt Telefone 295 403 800
Informações e contactos	parque.natural.terceira@azores.gov.pt Telefone 295 403 800
Entidade promotora	Parque Natural da Terceira, em parceria com a Câmara Municipal da Praia da Vitória
Notas	Passeio interpretativo de 2km de extensão e grau de dificuldade “fácil”, dedicado à importância das zonas húmidas, no âmbito do Dia Nacional do Vigilante da natureza e Dia Mundial das Zonas Húmidas. Idade mínima recomendada: 10 anos

20 - ILHA TERCEIRA

Título	ZONAS HÚMIDAS PARA UM FUTURO URBANO SUSTENTÁVEL
Tipo de atividade	SESSÃO DE CAPACITAÇÃO TÉCNICA EM “PLANEAMENTO E GESTÃO DE ÁREAS HÚMIDAS” (DIAS 1 E 2 DE FEVEREIRO) E VISITA INTERPRETATIVA À ZONA HÚMIDA DAS FURNAS DO ENXOFRE – SÍTIO RAMSAR (3 DE FEVEREIRO)
Data	01-03 de fevereiro de 2018
Destinatários	Público em geral
Hora e Local de encontro	Dia 1 de fevereiro – 9h30-12h30 / Academia da Juventude e das Artes da Ilha Terceira Dia 2 de fevereiro – 9h30-16h00 / Academia da Juventude e das Artes da Ilha Terceira Dia 3 de fevereiro – 9h00-10h00 /Furnas do enxofre
Preço	Atividade gratuita
Inscrições	Obrigatórias, até às 12h00 de 31 de janeiro, para: newsletterlifecwr@gmail.com (evento dos dias 1 e 2 de fevereiro) parque.natural.terceira@azores.gov.pt , telefone 295 403 800 (evento do dia 3 de fevereiro)
Informações e	http://www.cmpv.pt/minisite/life/

Programa <http://facebook.com/Life-CWR-696195240460314/?ref=bookmarks>

Entidade promotora Câmara Municipal da Praia da Vitória (Ilha Terceira)

Notas



ATIVIDADES PARA GRUPOS ORGANIZADOS (INSCRIÇÕES FECHADAS)

21 - FAJÃ DA LAGOA DE CUBRES – SÃO JORGE (Sítio Ramsar 1615)

Data	02 de fevereiro de 2018
Título	AS ZONAS HÚMIDAS DE SÃO JORGE
Tipo de atividade	Atividades de Campo (percursos pedestres, birdwatching, etc.)
Destinatários	Seniores
Entidade promotora	Parque Natural São Jorge, em parceria com Geoparque Açores
Notas	Passeio pedestre de 2km de extensão e grau de dificuldade “fácil”, na Fajã dos Cubres e à volta da lagoa. Abordagem da importância da classificação do local como Sítio Ramsar e os seus benefícios para a vida humana e ecossistemas.

22 - ILHA DE SÃO JORGE

Data	02 de fevereiro de 2018
Título	COMEMORAÇÃO DO DIA MUNDIAL DAS ZONAS HÚMIDAS 2018

Tipo de atividade	Voluntariado (limpeza, plantações, remoção de invasoras)
Destinatários	Escuteiros
Entidade promotora	Parque Natural de São Jorge
Notas	Sessão formativa e informativa sobre a importância das florestas e zonas húmidas, associada a uma ação de plantação de espécies endémicas do local.

23 - ILHA GRACIOSA

Data	03 de fevereiro de 2018
Título	TREES FOR THE WORLD
Tipo de atividade	Voluntariado (limpeza, plantações, remoção de invasoras)
Destinatários	Escuteiros
Entidade promotora	PNI Graciosa em parceria com Serviço Florestal da Graciosa
Notas	Breve ação formativa e informativa sobre a Importância das Florestas e das Zonas Húmidas, seguida de ação de plantação.

24 - COMPLEXO VULCÂNICO DAS FURNAS - SÃO MIGUEL (Sítio Ramsar 1801)

Data	03 de fevereiro de 2018
Título	TREES FOR THE WORLD – ÁRVORES PARA O MUNDO – SÃO MIGUEL
Tipo de atividade	Atividades de Campo (percursos pedestres, birdwatching, etc.)
Destinatários	Escuteiros
Entidade promotora	Parque Natural de São Miguel, em parceria com o Corpo Nacional de Escutas - Núcleo de São Miguel
Notas	A atividade realizar-se-á na Área de Paisagem Protegida das Furnas, tendo como ponto de encontro o Centro de Monitorização e Investigação das Furnas. A atividade inicia-se com uma visita guiada ao CMIF, seguida de uma breve sessão introdutória à ação de plantação, de modo a sensibilizar para a importância das florestas e zonas húmidas da região. Por fim, na zona envolvente ao Centro, cada participante plantará uma endémica proveniente dos viveiros do Pomar das Furnas.

25 - GRACIOSA (Sítio Ramsar nº 1798)

Data	03 de fevereiro de 2018
-------------	--------------------------------

Título	PLANTAR O PARQUE COM OS ESCUTEIROS!
Tipo de atividade	Voluntariado (limpeza, plantações, remoção de invasoras)
Destinatários	Escuteiros
Entidade promotora	Parque Natural de Santa Maria, em parceria com o Agrupamento 394 - Aeroporto - CNE
Notas	<p>A atividade consiste num percurso pedestre de 6km de extensão e grau de dificuldade “fácil e médio”, aliado a plantações em determinadas áreas do Parque em que se denota uma escassez de flora endémica dos Açores.</p> <p>O objetivo é realizar um percurso pedestre até ao Barreiro da Faneca, Ponta do Pinheiro e Baía do Raposo, sendo que o percurso será adaptado à idade dos escuteiros, tendo em conta os agrupamentos. O Barreiro da Faneca servirá para os escuteiros compreenderem a importância das zonas húmidas, através da visualização de uma zona desertificada, em que os técnicos do Parque vão explicar a importância das zonas húmidas, através do contraste e das propriedades que uma zona desertificada e uma zona húmida apresentam.</p> <p>Nas zonas (Barreira da Faneca, Ponta do Pinheiro e Baía do Raposo) serão plantados pés de <i>Picconia azorica</i>, <i>Ilex perado</i>, <i>Erica Azorica</i> e <i>Juniperus brevifolia</i>.</p> <p>Na totalidade irão participar cerca de 45/50 escuteiros, desde os lobitos até aos caminheiros.</p>